



MINISTERIO DE
JUSTICIA Y PAZ

GOBIERNO
DE COSTA RICA



ATLAS DE INCIDENCIA DE DELITOS MSP 2024

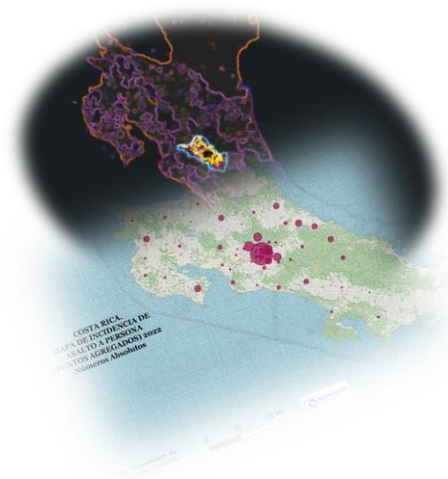
**Conglomerados a partir de tasas de
incidencia**

**Puntos agregados a partir de
números absolutos**



MINISTERIO DE
JUSTICIA Y PAZ

GOBIERNO
DE COSTA RICA



El Observatorio de la Violencia del Vice Ministerio de Paz, presenta el ***Decimoquinto Atlas Cartográfico de Delitos correspondiente al año 2024.***

En esta ocasión el Atlas contiene:

Mapas de Conglomerados elaborados a partir de un análisis de conglomerados utilizando las tasas de incidencia a nivel distrital por cada 10.000 habitantes.

Estas tasas se calcularon utilizando los datos de delitos del Ministerio de Seguridad Pública, y las proyecciones de población del Instituto Nacional de Estadística y Censos de Costa Rica para el año 2024.

El análisis no incluye los casos con provincia y/o cantón y/o distrito desconocidos ni el cantón de Río Cuarto de Grecia por no contar con proyección de población, necesario para el cálculo de las tasas.

Las tasas por provincia, cantón y distrito se pueden consultar en el **Anexo Estadístico MSP 2024** en el sitio web del Observatorio de la Violencia.

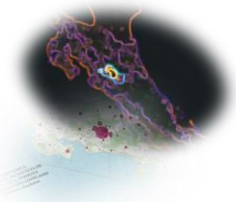


MINISTERIO DE
JUSTICIA Y PAZ

GOBIERNO
DE COSTA RICA



Los Mapas de Puntos Agregados se calculan según la incidencia de los delitos en el territorio.



Para el análisis espacial se usó la sintaxis:

```
aggregate('nombre la capa', 'tipo de agregación: suma,', 'expresión o nombre de campo a agregar', 'filtro opcional de la expresión')
```

En la imagen del mapa el tamaño de los puntos es correspondiente a la incidencia de cada delito en el territorio.

Las proporciones de los puntos solo pueden ser comparados en un mismo mapa ya que se determinan para cada delitos un valor mínimo y un valor máximo.



MINISTERIO DE
JUSTICIA Y PAZ

GOBIERNO
DE COSTA RICA



FUENTES DE INFORMACIÓN

I. Análisis Criminal del Organismo de Investigación Judicial:

- Infracción a la Ley de Psicotrópicos.
- Infracción a la Ley de Armas y Explosivos.
- Infracción a la Ley contra la Violencia Doméstica.
- Infracción a la Ley de Penalización de la Violencia contra las Mujeres.

II. Instituto Nacional de Estadística y Censos de Costa Rica:

- Población total proyectada al 30 de junio según provincia, cantón y distrito.

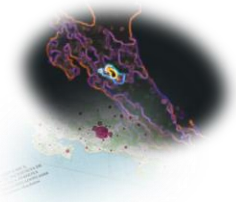


MINISTERIO DE
JUSTICIA Y PAZ

GOBIERNO
DE COSTA RICA



ANÁLISIS DE CONGLOMERADOS



El análisis de conglomerados es una técnica de análisis de datos multivariable, su objetivo es agrupar casos (distritos) de manera que los pertenecientes a un mismo grupo sean lo más parecidos entre sí, es decir, que el grupo este cohesionado internamente. Los pertenecientes a grupos diferentes deben de tener un comportamiento distinto con respecto a las variables analizadas esto es, que cada grupo debe de estar aislado externamente de los demás grupos. En resumen se busca que la variancia estadística dentro del grupo sea mínima y entre los grupos máxima.

El análisis de conglomerados que se utiliza es un procedimiento de k medias donde se empieza utilizando los valores de los primeros k casos como estimaciones de los k medias de los conglomerados, donde k es el número de conglomerados especificado por el usuario. Los centroides de los conglomerados iniciales se construyen asignando cada caso al conglomerado con el centroide más cercano y entonces actualiza el centroide.

Un proceso iterativo encuentra los centroides finales y a cada paso los casos son agrupados en el conglomerado con el centroide más cercano y los centroides son recalculados. El proceso continua hasta que no ocurran cambios en los centroides o hasta que un número máximo de iteraciones sea alcanzado. Este procedimiento es útil cuando el usuario posee variables cuantitativas y desea utilizar la técnica de manera exploratoria repitiendo el análisis con distinto número de conglomerados y comparando las soluciones obtenidas hasta encontrar el valor de k idóneo.



La Gran Área Metropolitana (GAM) es la principal aglomeración urbana de Costa Rica, que incluye las conurbaciones de las cuatro ciudades más grandes del país (San José, Alajuela, Cartago y Heredia) todas localizadas en la Meseta Central. Cuenta con aproximadamente 3 millones de habitantes (cerca del 60% de la población costarricense) y una superficie de 2.044 km² (poco más de 4% del área nacional). Es la región más urbanizada, poblada y económicamente activa de la nación; foco para la concentración de servicios, infraestructura y sedes gubernamentales.



0 1000 2000 km

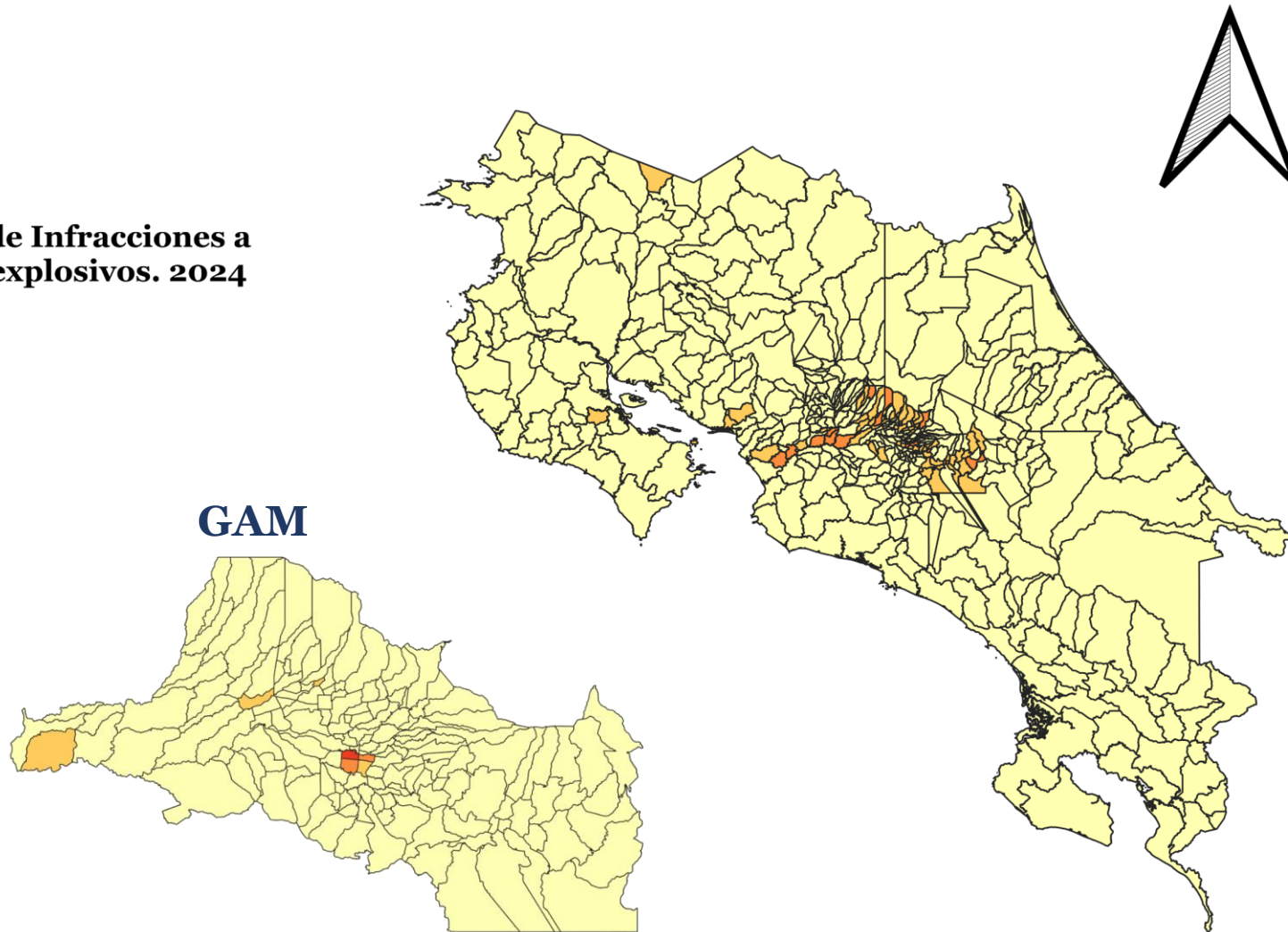
ANÁLISIS POR CONGLOMERADOS

Costa Rica. Mapa de Infracciones a la Ley de armas y explosivos. 2024

CATEGORÍAS

- MUY BAJO
- BAJO
- MEDIO
- ALTO
- MUY ALTO

0 75 150 km

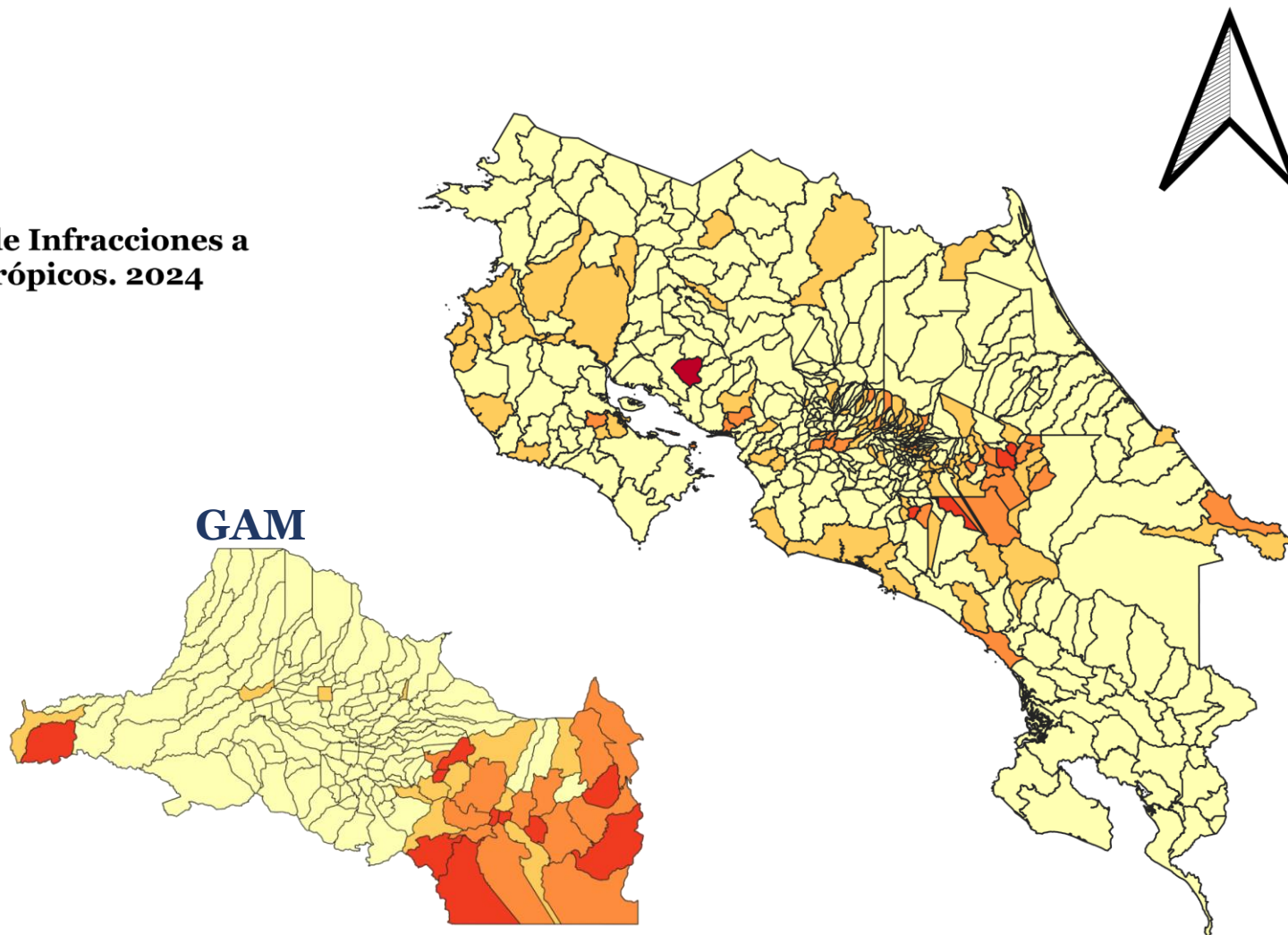


A partir de datos del Departamento de Inteligencia Policial. MSP

Costa Rica. Mapa de Infracciones a la Ley de Psicotrópicos. 2024

- CATEGORÍAS
- MUY BAJO
 - BAJO
 - MEDIO
 - ALTO
 - MUY ALTO

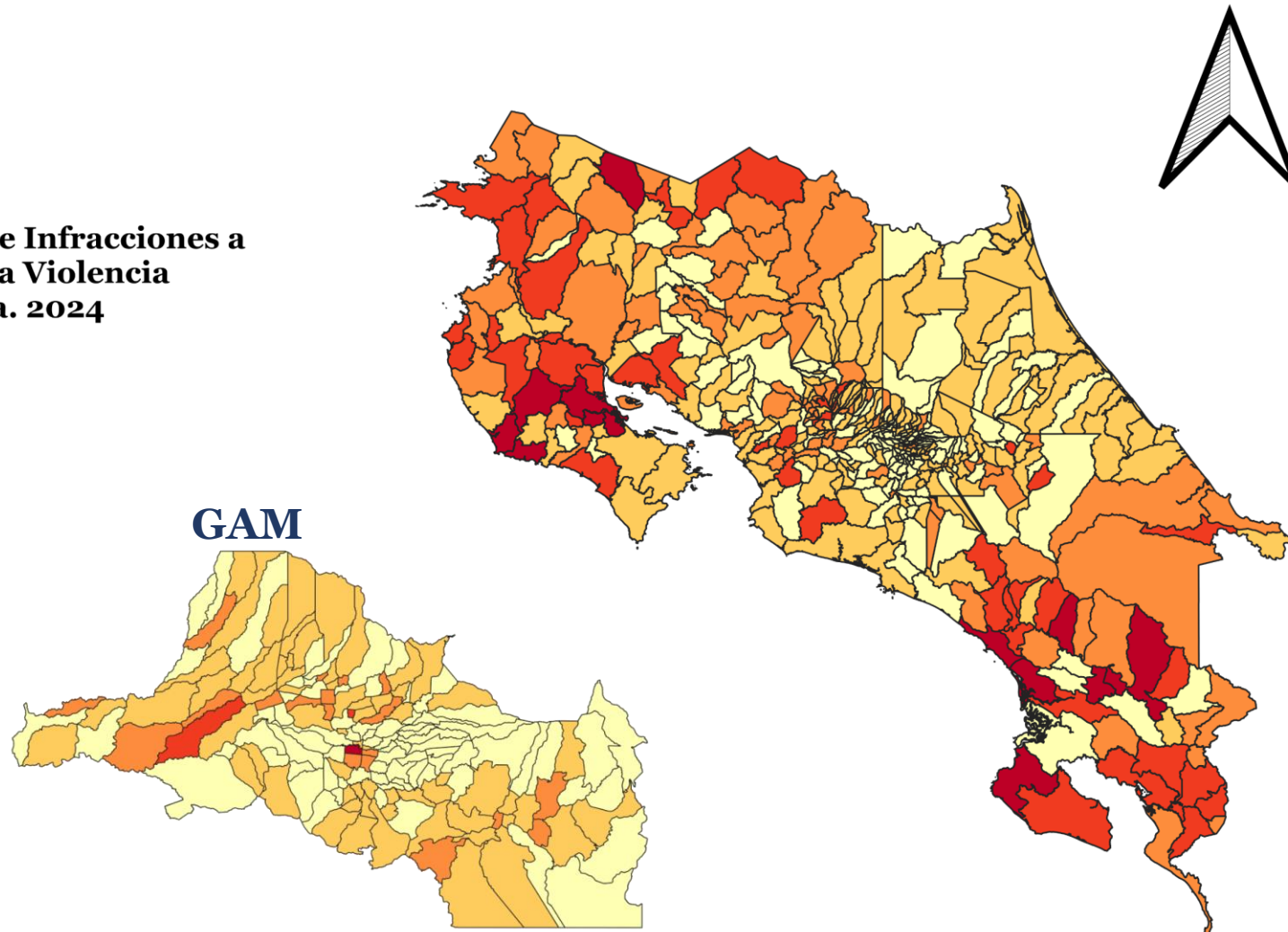
0 75 150 km



A partir de datos del Departamento de Inteligencia Policial. MSP

Costa Rica. Mapa de Infracciones a la Ley contra la Violencia Doméstica. 2024

- CATEGORÍAS
- MUY BAJO
 - BAJO
 - MEDIO
 - ALTO
 - MUY ALTO



0 75 150 km

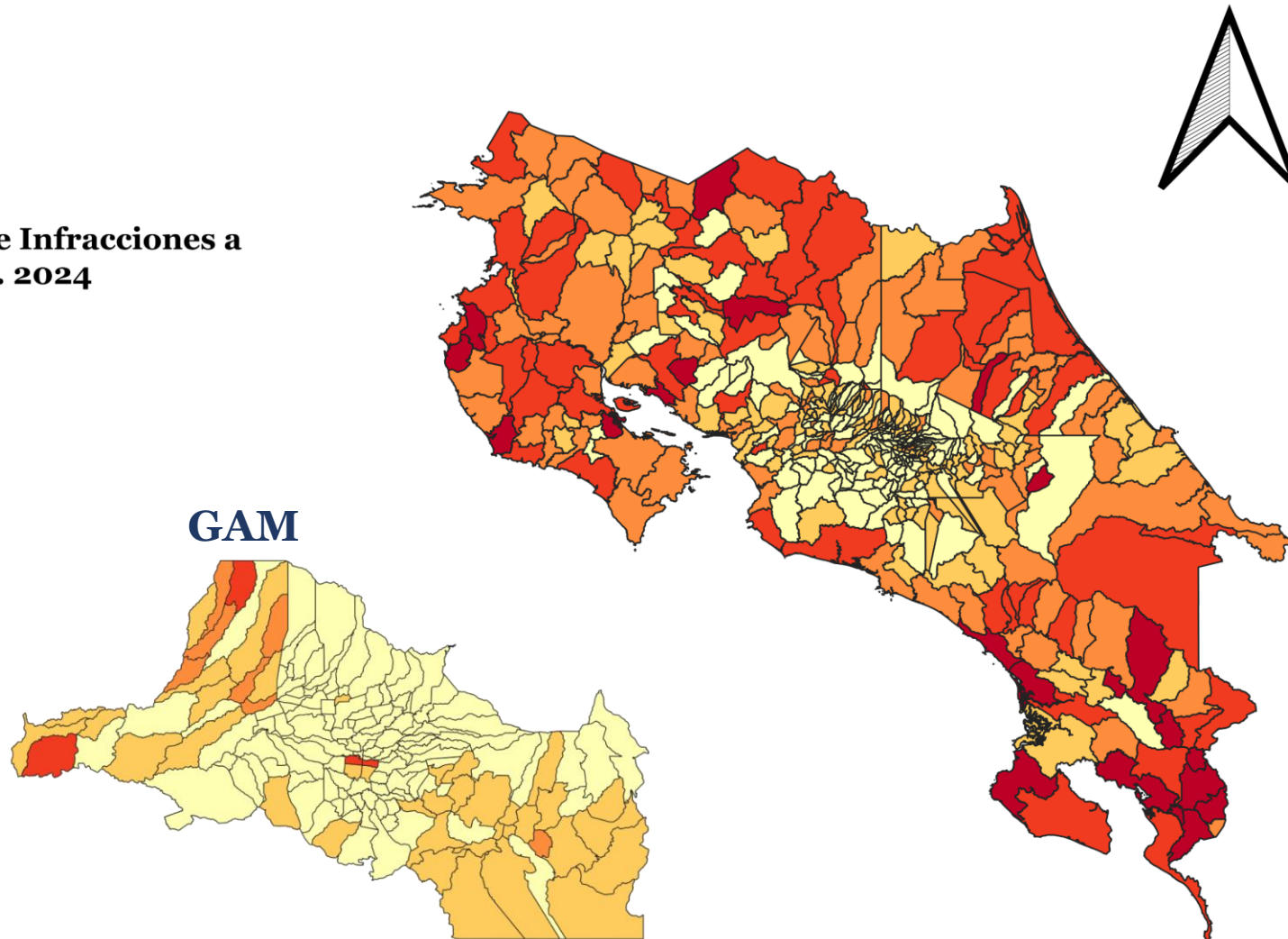


A partir de datos del Departamento de Inteligencia Policial. MSP

Costa Rica. Mapa de Infracciones a la LPVcM. 2024

- CATEGORÍAS
- MUY BAJO
 - BAJO
 - MEDIO
 - ALTO
 - MUY ALTO
 -

0 75 150 km

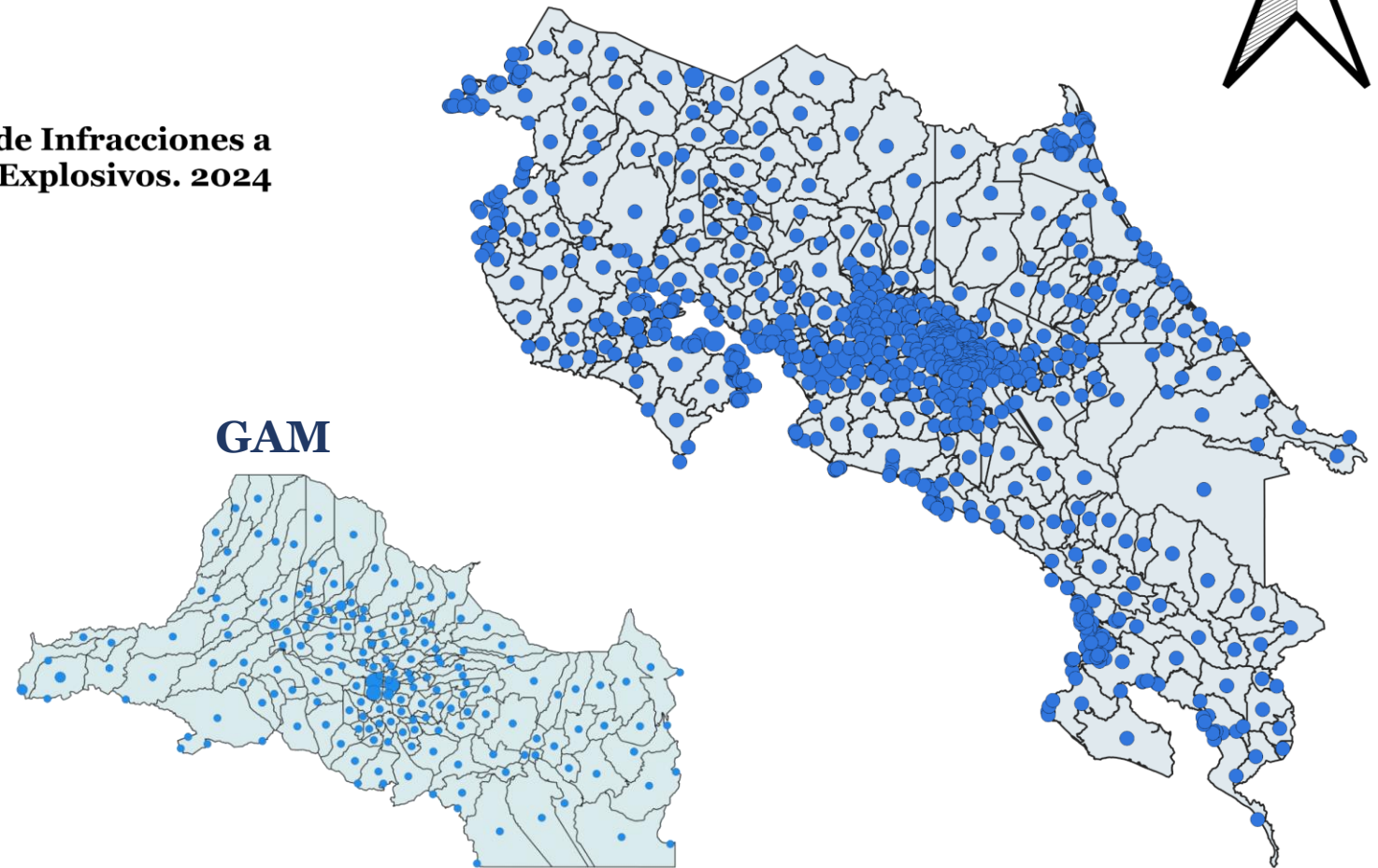
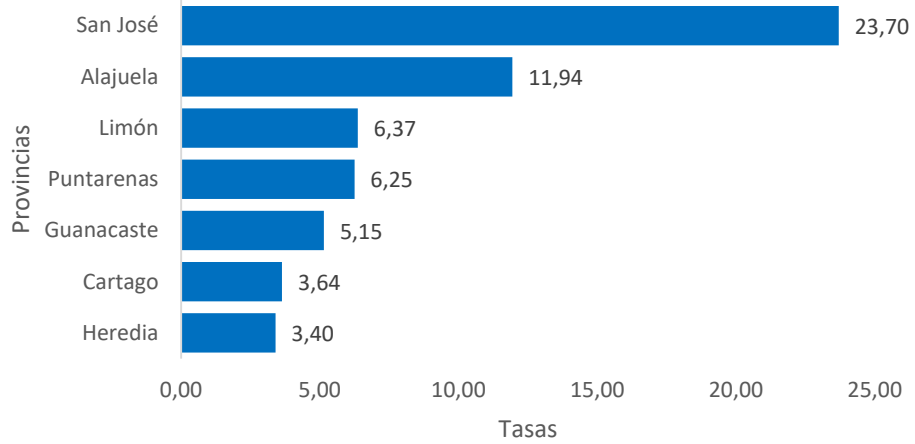


A partir de datos del Departamento de Inteligencia Policial. MSP

ANÁLISIS POR PUNTOS AGREGADOS

Costa Rica. Mapa de Infracciones a la Ley de Armas y Explosivos. 2024

Tasas por 100 mil Hab.




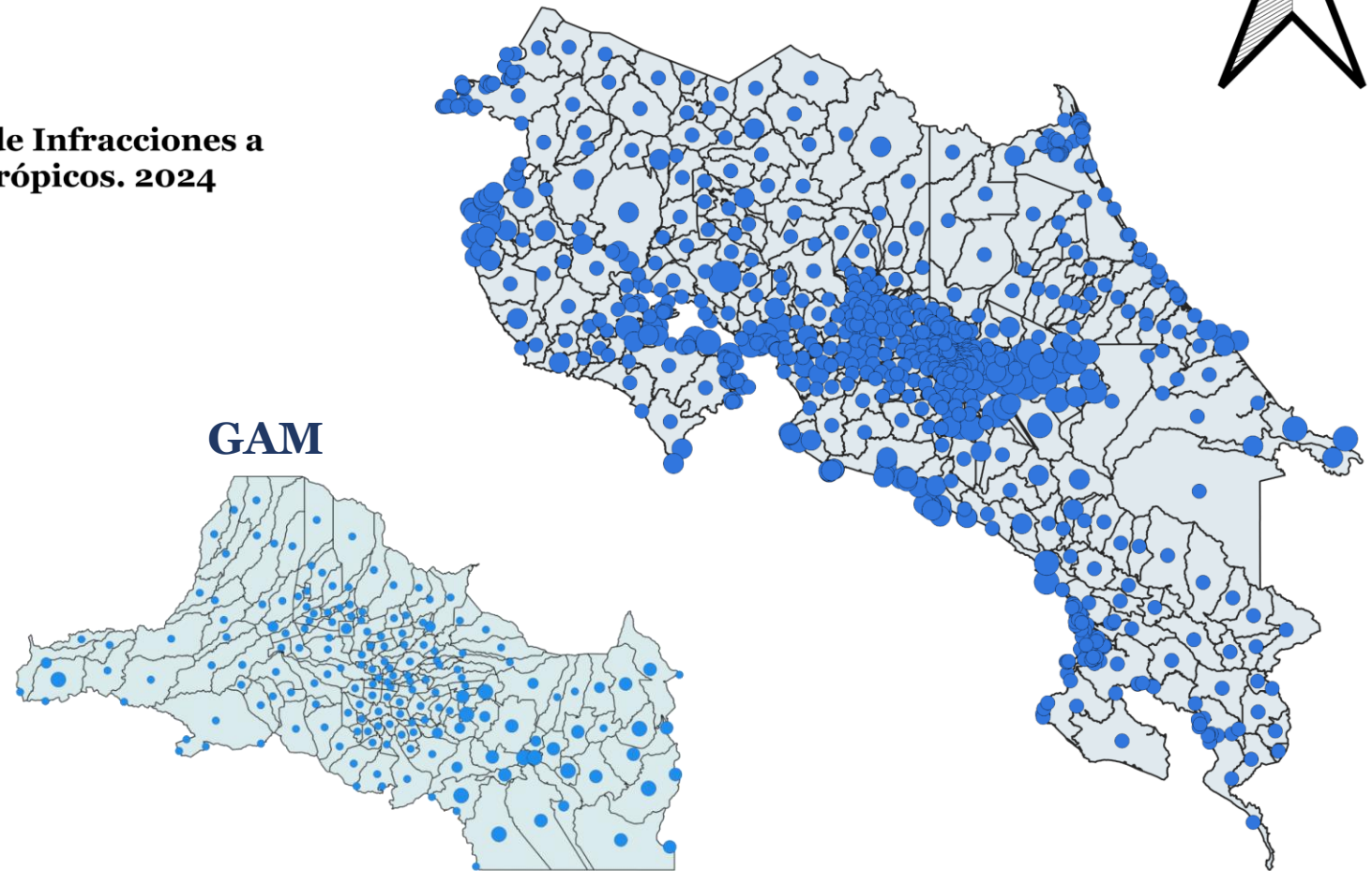
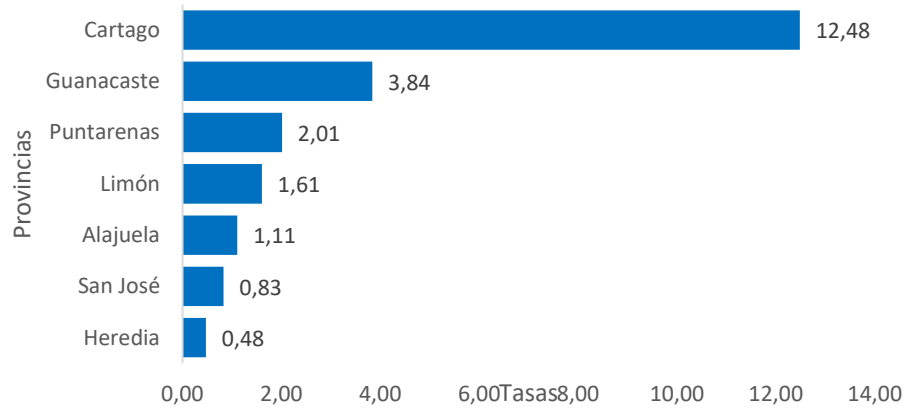
0 75 150 km



A partir de datos del Departamento de Inteligencia Policial. MSP

Costa Rica. Mapa de Infracciones a la Ley de Psicotrópicos. 2024


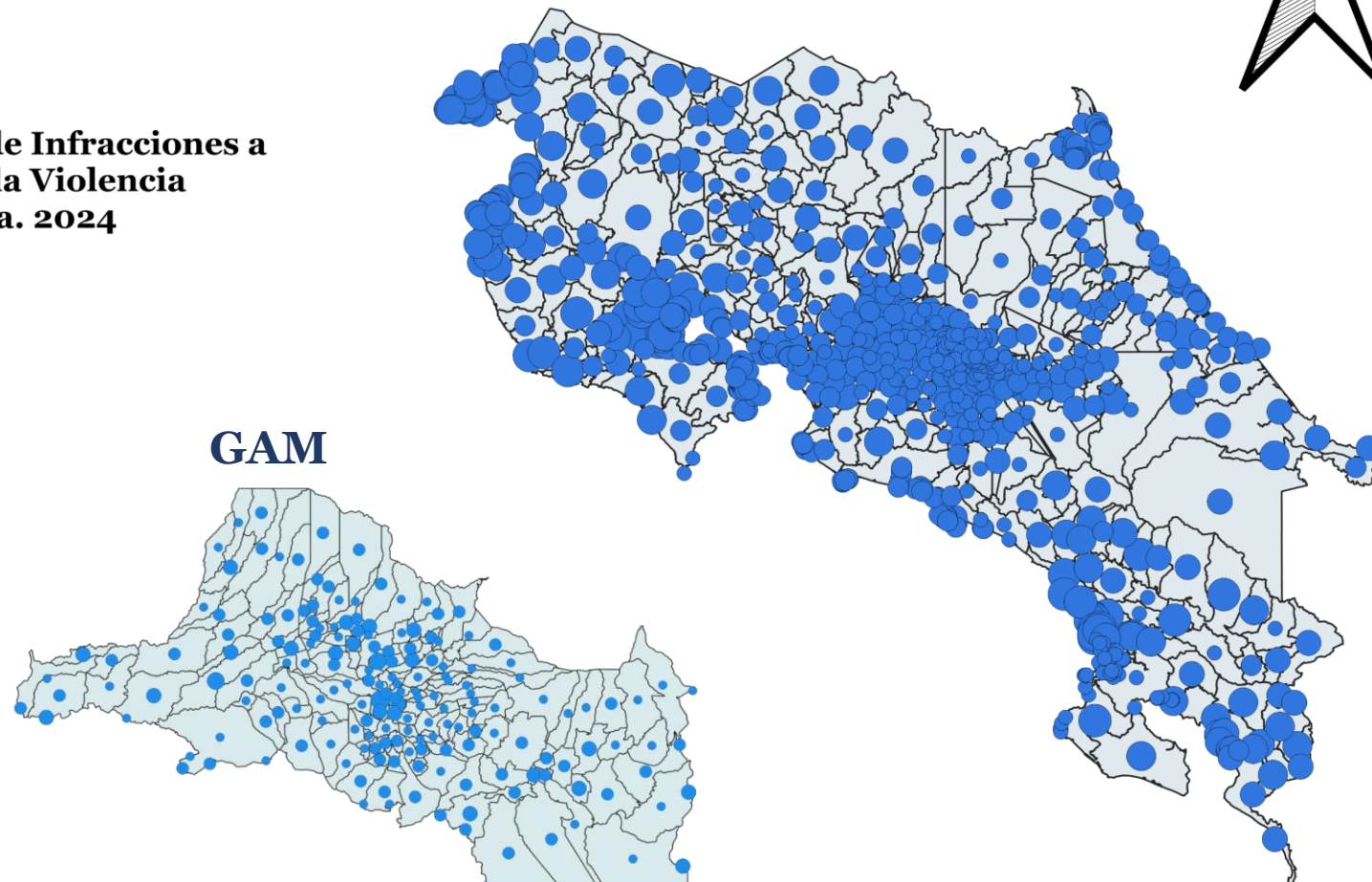
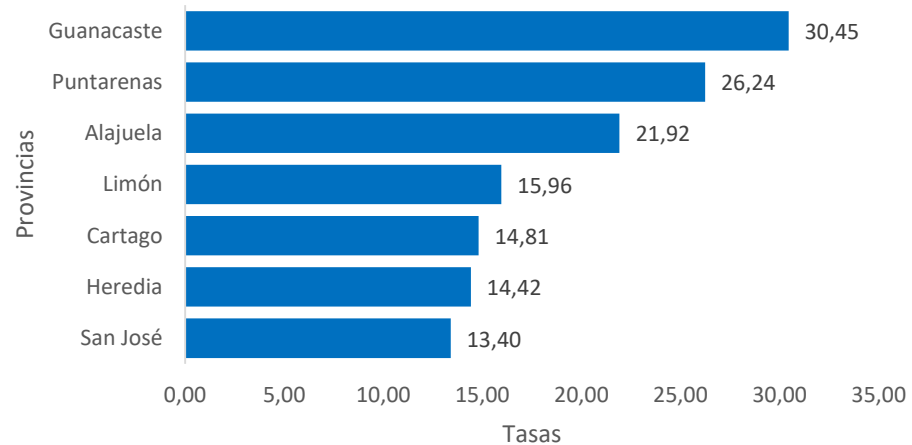
Tasas por 100 mil Hab.



A partir de datos del Departamento de Inteligencia Policial. MSP

Costa Rica. Mapa de Infracciones a la Ley contra la Violencia Doméstica. 2024

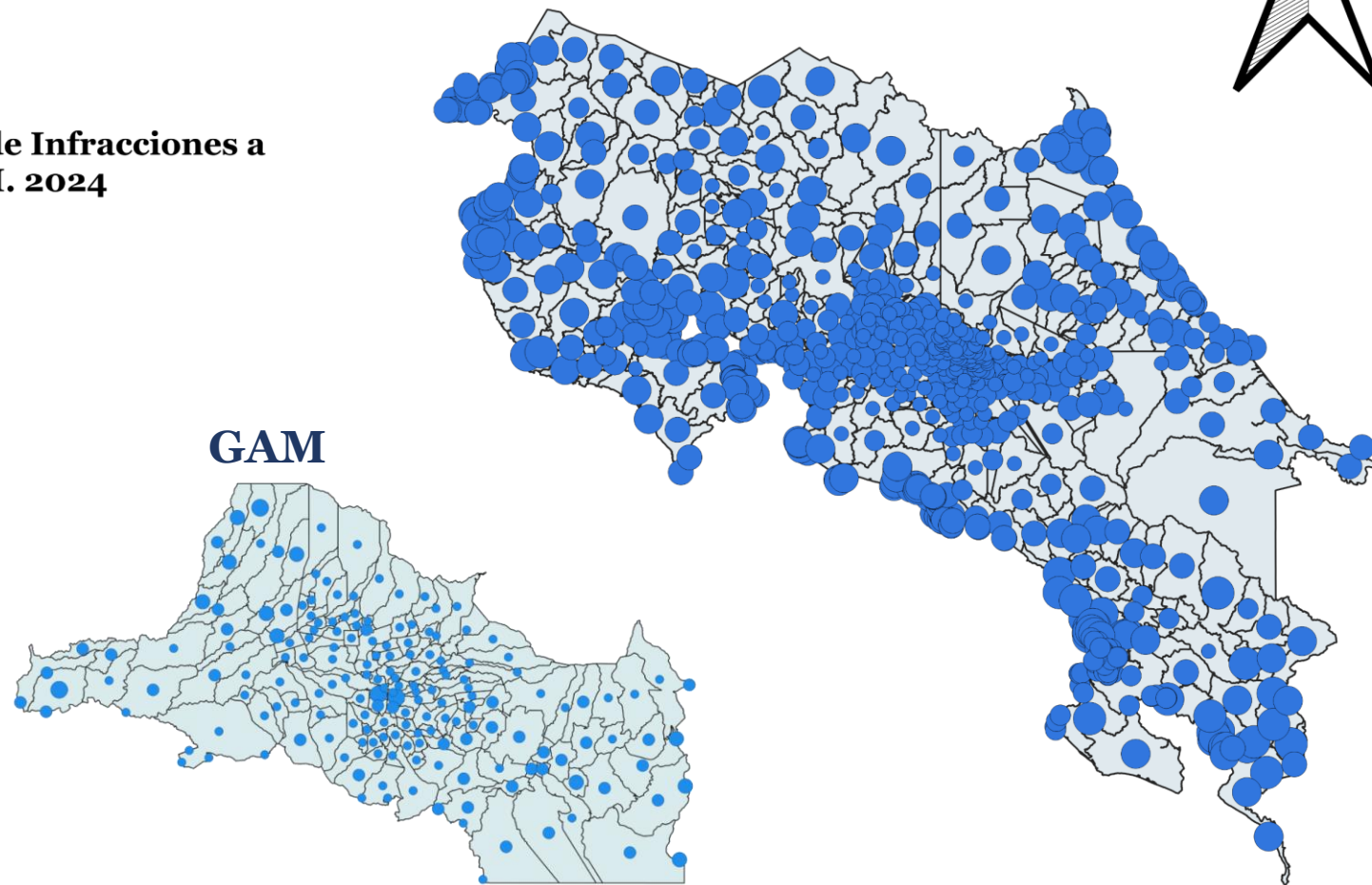
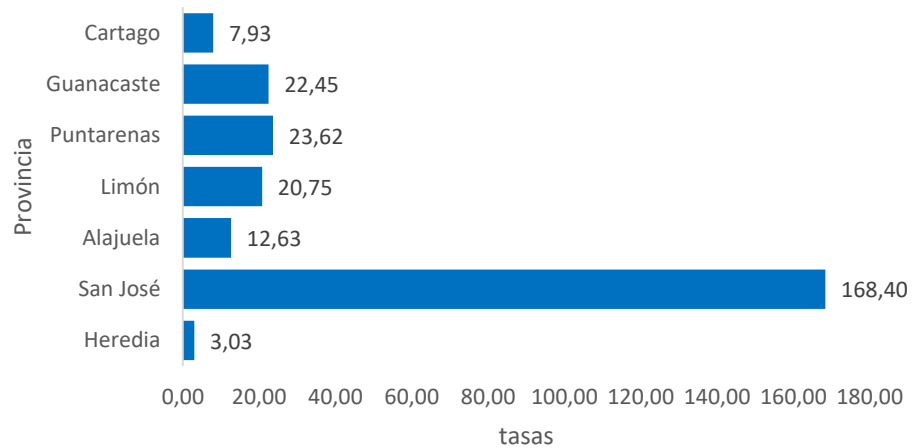
Tasas por 100 mil Hab.



A partir de datos del Departamento de Inteligencia Policial. MSP

Costa Rica. Mapa de Infracciones a la LPVcM. 2024

Tasas por 100 mil hab.



0 75 150 km



A partir de datos del Departamento de Inteligencia Policial. MSP

ANEXO ESTADÍSTICO

Costa Rica: Tasas de incidencia por tipo de delito según provincia, cantón y distrito, 2024
Tasa por 10 mil habitantes

| PROVINCIA | CANTON | DISTRITO | CODIGO | LVcM | VIOLENCIA DOMESTICA | ARMAS Y EXPLOSIVOS | PSICOTROPICOS | |
|-----------|--------------|---------------------------|--------|-------|---------------------|--------------------|---------------|----------|
| San José | San José | Carmen | 10101 | 27,74 | 34,67 | 759,36 | 0 | MUY BAJO |
| San José | San José | Merced | 10102 | 34,63 | 76,31 | 1192,69 | 0,64 | BAJO |
| San José | San José | Hospital | 10103 | 9,45 | 36,56 | 607,59 | 1,23 | MEDIO |
| San José | San José | Catedral | 10104 | 10,79 | 34,91 | 60,93 | 0 | ALTO |
| San José | San José | Zapote | 10105 | 0,91 | 6,79 | 1,81 | 0 | MUY ALTO |
| San José | San José | San Francisco De Dos Ríos | 10106 | 0,84 | 7,55 | 2,52 | 1,26 | |
| San José | San José | Uruca | 10107 | 3,41 | 8,88 | 5,92 | 0,68 | |
| San José | San José | Mata Redonda | 10108 | 0 | 6,89 | 4,92 | 0 | |
| San José | San José | Pavas | 10109 | 1,43 | 4,83 | 2,31 | 0,11 | |
| San José | San José | Hatillo | 10110 | 1,63 | 11,55 | 16,91 | 0,98 | |
| San José | San José | San Sebastián | 10111 | 2,01 | 10,48 | 7,14 | 0 | |
| San José | Escazú | Escazú | 10201 | 0 | 1,45 | 1,45 | 0 | |
| San José | Escazú | San Antonio | 10202 | 1,38 | 2,42 | 1,04 | 0,35 | |
| San José | Escazú | San Rafael | 10203 | 1,01 | 2,36 | 0,68 | 0 | |
| San José | Desamparados | Desamparados | 10301 | 3,73 | 15,17 | 2,13 | 0,27 | |
| San José | Desamparados | San Miguel | 10302 | 2,28 | 12,67 | 0,76 | 0,51 | |
| San José | Desamparados | San Juan De Dios | 10303 | 1,6 | 12,77 | 1,6 | 0 | |
| San José | Desamparados | San Rafael Arriba | 10304 | 3,2 | 12,81 | 0,53 | 0 | |
| San José | Desamparados | San Antonio | 10305 | 3,49 | 6,98 | 3,49 | 0 | |
| San José | Desamparados | Frailles | 10306 | 2,15 | 8,62 | 4,31 | 0 | |
| San José | Desamparados | Patarra | 10307 | 1,97 | 5,9 | 0,66 | 0 | |

| | | | | | | | |
|----------|--------------|------------------|-------|----------|-------|-------|-------|
| San José | Desamparados | San Cristóbal | 10308 | 2,07 | 0 | 0 | 0 |
| San José | Desamparados | Rosario | 10309 | 0 | 7,79 | 0 | 0 |
| San José | Desamparados | Damas | 10310 | 0,63 | 11,89 | 1,25 | 0 |
| San José | Desamparados | San Rafael Abajo | 10311 | 2,96 | 11,11 | 4,08 | 0 |
| San José | Desamparados | Gravilias | 10312 | 1,72 | 5,17 | 1,15 | 0 |
| San José | Desamparados | Los Guido | 10313 | 3,13 | 12,83 | 0,31 | 0,31 |
| San José | Puriscal | Santiago | 10401 | 4,73 | 20,51 | 3,15 | 0 |
| San José | Puriscal | Mercedes Sur | 10402 | 4,15 | 11,07 | 0 | 0 |
| San José | Puriscal | Barbacoas | 10403 | 10,92 | 13,1 | 4,37 | 0 |
| San José | Puriscal | Grifo Alto | 10404 | 0 | 13,14 | 0 | 0 |
| San José | Puriscal | San Rafael | 10405 | 0 | 9,79 | 0 | 0 |
| San José | Puriscal | Candelaria | 10406 | 0 | 11,19 | 0 | 0 |
| San José | Puriscal | Desamparaditos | 10407 | 0 | 0 | 0 | 0 |
| San José | Puriscal | San Antonio | 10408 | 0 | 16,62 | 2,08 | 0 |
| San José | Puriscal | Chirés | 10409 | 8,13 | 37,93 | 0 | 0 |
| San José | Tarrazú | San Marcos | 10501 | 7,82 | 16,51 | 6,08 | 18,25 |
| San José | Tarrazú | San Lorenzo | 10502 | 19796,42 | 7,54 | 5,66 | 7,54 |
| San José | Tarrazú | San Carlos | 10503 | 0 | 18,15 | 0 | 0 |
| San José | Aserrí | Aserrí | 10601 | 5,23 | 17,97 | 3,59 | 0 |
| San José | Aserrí | Tarbaca | 10602 | 0 | 0 | 0 | 0 |
| San José | Aserrí | Vuelta De Jorco | 10603 | 1,34 | 6,71 | 0 | 0 |
| San José | Aserrí | San Gabriel | 10604 | 4,25 | 4,25 | 1,42 | 0 |
| San José | Aserrí | Legua | 10605 | 0 | 0 | 0 | 0 |
| San José | Aserrí | Monterrey | 10606 | 0 | 35,34 | 17,67 | 0 |
| San José | Aserrí | Salitrillos | 10607 | 3,09 | 13,58 | 2,47 | 0 |
| San José | Mora | Colon | 10701 | 4 | 6,86 | 1,71 | 0 |

| | | | | | | | |
|----------|---------------------|-----------------------|-------|------|-------|------|------|
| San José | Mora | Guayabo | 10702 | 3,61 | 12,65 | 1,81 | 1,81 |
| San José | Mora | Tabarcia | 10703 | 3,8 | 5,69 | 0 | 0 |
| San José | Mora | Piedras Negras | 10704 | 0 | 0 | 0 | 0 |
| San José | Mora | Picagres | 10705 | 0 | 0 | 0 | 0 |
| San José | Mora | Jaris | 10706 | 0 | 0 | 0 | 0 |
| San José | Goicoechea | Guadalupe | 10801 | 1,35 | 10,37 | 2,25 | 0 |
| San José | Goicoechea | San Francisco | 10802 | 4,09 | 12,26 | 8,17 | 0 |
| San José | Goicoechea | Calle Blancos | 10803 | 1,26 | 10,52 | 0,42 | 0 |
| San José | Goicoechea | Mata De Plátano | 10804 | 0,46 | 3,72 | 0,93 | 0 |
| San José | Goicoechea | Ipís | 10805 | 1,23 | 5,52 | 3,68 | 0 |
| San José | Goicoechea | Rancho Redondo | 10806 | 3,05 | 9,14 | 0 | 0 |
| San José | Goicoechea | Purral | 10807 | 4,33 | 9,73 | 6,49 | 0 |
| San José | Santa Ana | Santa Ana | 10901 | 3,07 | 3,84 | 0 | 0 |
| San José | Santa Ana | Salitral | 10902 | 6,96 | 19,13 | 1,74 | 0 |
| San José | Santa Ana | Pozos | 10903 | 1,88 | 9,42 | 1,41 | 0 |
| San José | Santa Ana | Uruca | 10904 | 3,21 | 18,17 | 1,07 | 0 |
| San José | Santa Ana | Piedades | 10905 | 2,86 | 16,19 | 0 | 0 |
| San José | Santa Ana | Brasil | 10906 | 0 | 9 | 3 | 0 |
| San José | Alajuelita | Alajuelita | 11001 | 2,98 | 9,69 | 1,49 | 0,75 |
| San José | Alajuelita | San Josecito | 11002 | 3,73 | 7,47 | 0 | 0 |
| San José | Alajuelita | San Antonio | 11003 | 1,62 | 0 | 1,62 | 0 |
| San José | Alajuelita | Concepción | 11004 | 3,74 | 14,14 | 2,08 | 0 |
| San José | Alajuelita | San Felipe | 11005 | 3,75 | 9,62 | 1,88 | 0 |
| San José | Vázquez De Coronado | San Isidro | 11101 | 0,54 | 10,17 | 1,61 | 0 |
| San José | Vázquez De Coronado | San Rafael | 11102 | 1,13 | 3,4 | 0 | 0 |
| San José | Vázquez De Coronado | Dulce Nombre De Jesus | 11103 | 0,81 | 8,05 | 0 | 0 |
| San José | Vázquez De Coronado | Patalillo | 11104 | 1,58 | 3,94 | 1,18 | 0 |

| | | | | | | | |
|----------|---------------------|------------------|-------|-------|-------|-------|------|
| San José | Vázquez De Coronado | Cascajal | 11105 | 0 | 12,49 | 0 | 0 |
| San José | Acosta | San Ignacio | 11201 | 1,05 | 22 | 1,05 | 0 |
| San José | Acosta | Guaitil | 11202 | 0 | 3,68 | 0 | 0 |
| San José | Acosta | Palmichal | 11203 | 5,55 | 33,33 | 1,85 | 0 |
| San José | Acosta | Cangrejal | 11204 | 0 | 4,67 | 0 | 0 |
| San José | Acosta | Sabanillas | 11205 | 0 | 11,14 | 0 | 0 |
| San José | Tibás | San Juan | 11301 | 0,78 | 4,27 | 2,72 | 0 |
| San José | Tibás | Cinco Esquinas | 11302 | 2,27 | 11,35 | 4,54 | 0 |
| San José | Tibás | Anselmo Llorente | 11303 | 0 | 3,84 | 4,6 | 0 |
| San José | Tibás | León XIII | 11304 | 2,36 | 17,94 | 3,78 | 0 |
| San José | Tibás | Colima | 11305 | 1,63 | 4,35 | 2,17 | 0 |
| San José | Moravia | San Vicente | 11401 | 1,25 | 6,27 | 3,76 | 0 |
| San José | Moravia | San Jerónimo | 11402 | 2,62 | 13,12 | 1,31 | 0 |
| San José | Moravia | Trinidad | 11403 | 2,06 | 11,95 | 1,24 | 0 |
| San José | Montes De Oca | San Pedro | 11501 | 0,35 | 6,99 | 1,4 | 0 |
| San José | Montes De Oca | Sabanilla | 11502 | 0,7 | 3,52 | 0,7 | 0 |
| San José | Montes De Oca | Mercedes | 11503 | 0 | 1,63 | 0 | 0 |
| San José | Montes De Oca | San Rafael | 11504 | 1,42 | 2,13 | 0,71 | 0 |
| San José | Turrubares | San Pablo | 11601 | 12,55 | 25,11 | 0 | 0 |
| San José | Turrubares | San Pedro | 11602 | 0 | 11,45 | 0 | 0 |
| San José | Turrubares | San Juan De Mata | 11603 | 0 | 50,44 | 12,61 | 0 |
| San José | Turrubares | San Luis | 11604 | 0 | 0 | 0 | 0 |
| San José | Turrubares | Carara | 11605 | 0 | 0 | 0 | 0 |
| San José | Dota | Santa Maria | 11701 | 7,53 | 30,1 | 0 | 7,53 |
| San José | Dota | Jardín | 11702 | 14,08 | 28,17 | 0 | 0 |
| San José | Dota | Copey | 11703 | 0 | 4,74 | 4,74 | 0 |
| San José | Curridabat | Curridabat | 11801 | 1,84 | 3,99 | 0,92 | 0,92 |

| | | | | | | | |
|----------|---------------|--------------------------|-------|-------|-------|-------|-------|
| San José | Curridabat | Granadilla | 11802 | 1,02 | 3,57 | 1,02 | 0 |
| San José | Curridabat | Sanchez | 11803 | 0 | 1,44 | 1,44 | 0 |
| San José | Curridabat | Tirrases | 11804 | 3,09 | 4,86 | 1,77 | 0 |
| San José | Pérez Zeledón | San Isidro De El General | 11901 | 30,68 | 51,89 | 7 | 1,65 |
| San José | Pérez Zeledón | General | 11902 | 29,05 | 43,58 | 2,91 | 2,91 |
| San José | Pérez Zeledón | Daniel Flores | 11903 | 26,35 | 40,93 | 3,36 | 0,28 |
| San José | Pérez Zeledón | Rivas | 11904 | 20,48 | 27,3 | 2,73 | 4,1 |
| San José | Pérez Zeledón | San Pedro | 11905 | 19,5 | 37,92 | 4,33 | 0 |
| San José | Pérez Zeledón | Platanares | 11906 | 22,8 | 40,23 | 0 | 0 |
| San José | Pérez Zeledón | Pejibaye | 11907 | 17,83 | 22,92 | 0 | 0 |
| San José | Pérez Zeledón | Cajón | 11908 | 25,53 | 22,2 | 2,22 | 0 |
| San José | Pérez Zeledón | Barú | 11909 | 17,44 | 27,9 | 0 | 3,49 |
| San José | Pérez Zeledón | Rio Nuevo | 11910 | 11,37 | 14,21 | 0 | 2,84 |
| San José | Pérez Zeledón | Paramo | 11911 | 12,29 | 38,92 | 2,05 | 8,19 |
| San José | León Cortes | San Pablo | 12001 | 10,58 | 10,58 | 8,47 | 23,29 |
| San José | León Cortes | San Andrés | 12002 | 11,29 | 11,29 | 0 | 5,64 |
| San José | León Cortes | Llano Bonito | 12003 | 13,09 | 21,82 | 0 | 0 |
| San José | León Cortes | San Isidro | 12004 | 10,54 | 10,54 | 0 | 5,27 |
| San José | León Cortes | Santa Cruz | 12005 | 0 | 9,05 | 0 | 0 |
| San José | León Cortes | San Antonio | 12006 | 0 | 0 | 7,68 | 0 |
| Alajuela | Alajuela | Alajuela | 20101 | 14,64 | 21,45 | 17,53 | 0,21 |
| Alajuela | Alajuela | San José | 20102 | 5,74 | 13,71 | 6,49 | 0,74 |
| Alajuela | Alajuela | Carrizal | 20103 | 16,2 | 18,35 | 1,08 | 0 |

| | | | | | | | |
|----------|-----------|------------------|-------|-------|-------|-------|------|
| Alajuela | Alajuela | San Antonio | 20104 | 3,08 | 26,5 | 9,55 | 1,54 |
| Alajuela | Alajuela | Guácima | 20105 | 8,02 | 45,23 | 9,12 | 0,73 |
| Alajuela | Alajuela | San Isidro | 20106 | 7,32 | 10,34 | 3,45 | 0,43 |
| Alajuela | Alajuela | Sabanilla | 20107 | 4,69 | 15,64 | 3,13 | 0 |
| Alajuela | Alajuela | San Rafael | 20108 | 3,99 | 19,68 | 5,71 | 0,57 |
| Alajuela | Alajuela | Rio Segundo | 20109 | 15,85 | 20,18 | 30,99 | 5,77 |
| Alajuela | Alajuela | Desamparados | 20110 | 5,79 | 17,94 | 7,23 | 0,87 |
| Alajuela | Alajuela | Turrucares | 20111 | 10,56 | 28,5 | 10,56 | 0 |
| Alajuela | Alajuela | Tambor | 20112 | 8,81 | 17,62 | 4,75 | 1,36 |
| Alajuela | Alajuela | Garita | 20113 | 0 | 11,33 | 4,12 | 1,03 |
| Alajuela | Alajuela | Sarapiquí | 20114 | 4,84 | 14,51 | 0 | 0 |
| Alajuela | San Ramon | San Ramon | 20201 | 25,28 | 39,57 | 35,18 | 3,3 |
| Alajuela | San Ramon | Santiago | 20202 | 17,09 | 17,09 | 5,13 | 0 |
| Alajuela | San Ramon | San Juan | 20203 | 15,35 | 36,54 | 10,96 | 6,58 |
| Alajuela | San Ramon | Piedades Norte | 20204 | 14,35 | 22,55 | 1,02 | 0 |
| Alajuela | San Ramon | Piedades Sur | 20205 | 8,52 | 36,19 | 6,39 | 0 |
| Alajuela | San Ramon | San Rafael | 20206 | 9,89 | 9,89 | 0,9 | 0,9 |
| Alajuela | San Ramon | San Isidro | 20207 | 14,82 | 24,7 | 13,17 | 1,65 |
| Alajuela | San Ramon | Angeles | 20208 | 3,01 | 7,02 | 3,01 | 0 |
| Alajuela | San Ramon | Alfaro | 20209 | 4,66 | 12,82 | 2,33 | 2,33 |
| Alajuela | San Ramon | Volio | 20210 | 7,18 | 21,54 | 3,59 | 0 |
| Alajuela | San Ramon | Concepción | 20211 | 17,93 | 21,51 | 3,59 | 0 |
| Alajuela | San Ramon | Zapotal | 20212 | 0 | 0 | 0 | 0 |
| Alajuela | San Ramon | Penas Blancas | 20213 | 27,61 | 22,09 | 0 | 0 |
| Alajuela | Grecia | Grecia | 20301 | 11,14 | 26,6 | 11,14 | 3,71 |
| Alajuela | Grecia | San Isidro | 20302 | 6,71 | 13,42 | 1,34 | 0 |
| Alajuela | Grecia | San José | 20303 | 2,86 | 25,74 | 0,95 | 0 |
| Alajuela | Grecia | San Roque | 20304 | 1,43 | 12,89 | 3,58 | 0,72 |
| Alajuela | Grecia | Tacares | 20305 | 1,94 | 15,53 | 7,77 | 0,97 |
| Alajuela | Grecia | Rio Cuarto | 20306 | 20,93 | 20,93 | 2,91 | 0 |
| Alajuela | Grecia | Puente De Piedra | 20307 | 1,47 | 8,82 | 5,14 | 1,47 |
| Alajuela | Grecia | Bolivar | 20308 | 2,17 | 17,33 | 2,17 | 0 |
| Alajuela | San Mateo | San Mateo | 20401 | 16,2 | 51,85 | 6,48 | 0 |

| | | | | | | | |
|----------|-----------|----------------|-------|-------|-------|--------|-------|
| Alajuela | San Mateo | Desmonte | 20402 | 0 | 16,27 | 0 | 0 |
| Alajuela | San Mateo | Jesus Maria | 20403 | 12,89 | 25,79 | 0 | 0 |
| Alajuela | San Mateo | Labrador | 20404 | 26,13 | 52,25 | 0 | 0 |
| Alajuela | Atenas | Atenas | 20501 | 7,45 | 21,11 | 12,42 | 1,24 |
| Alajuela | Atenas | Jesus | 20502 | 6,68 | 6,68 | 6,68 | 6,68 |
| Alajuela | Atenas | Mercedes | 20503 | 7,67 | 25,56 | 0 | 0 |
| Alajuela | Atenas | San Isidro | 20504 | 8,32 | 19,41 | 0 | 0 |
| Alajuela | Atenas | Concepción | 20505 | 4,59 | 4,59 | 4,59 | 0 |
| Alajuela | Atenas | San José | 20506 | 0 | 25,24 | 0 | 0 |
| Alajuela | Atenas | Santa Eulalia | 20507 | 7,78 | 15,56 | 0 | 0 |
| Alajuela | Atenas | Escobal | 20508 | 28,93 | 19,29 | 38,57 | 38,57 |
| Alajuela | Naranjo | Naranjo | 20601 | 8,58 | 39,45 | 10,29 | 1,14 |
| Alajuela | Naranjo | San Miguel | 20602 | 6,74 | 21,89 | 10,1 | 0 |
| Alajuela | Naranjo | San José | 20603 | 8,04 | 29,49 | 2,68 | 0 |
| Alajuela | Naranjo | Cirrí Sur | 20604 | 8,84 | 31,81 | 8,84 | 3,53 |
| Alajuela | Naranjo | San Jerónimo | 20605 | 2,39 | 23,91 | 7,17 | 7,17 |
| Alajuela | Naranjo | San Juan | 20606 | 5,31 | 26,57 | 2,66 | 0 |
| Alajuela | Naranjo | Rosario | 20607 | 2,1 | 46,1 | 6,29 | 0 |
| Alajuela | Naranjo | Palmitos | 20608 | 1,95 | 27,24 | 0 | 0 |
| Alajuela | Palmares | Palmares | 20701 | 13,3 | 53,21 | 15,96 | 0 |
| Alajuela | Palmares | Zaragoza | 20702 | 2,97 | 22,75 | 0,99 | 0 |
| Alajuela | Palmares | Buenos Aires | 20703 | 8,79 | 26,38 | 1,1 | 0 |
| Alajuela | Palmares | Santiago | 20704 | 0 | 8,69 | 0 | 0 |
| Alajuela | Palmares | Candelaria | 20705 | 15,92 | 51,75 | 0 | 0 |
| Alajuela | Palmares | Esquipulas | 20706 | 6,93 | 26,56 | 1,15 | 0 |
| Alajuela | Palmares | Granja | 20707 | 5,95 | 15,86 | 0 | 0 |
| Alajuela | Poas | San Pedro | 20801 | 20,43 | 24,04 | 7,21 | 1,2 |
| Alajuela | Poas | San Juan | 20802 | 18,98 | 3,45 | 5,18 | 0 |
| Alajuela | Poas | San Rafael | 20803 | 7,31 | 2,92 | 1,46 | 0 |
| Alajuela | Poas | Carrillos | 20804 | 20,55 | 9,42 | 0,86 | 0,86 |
| Alajuela | Poas | Sabana Redonda | 20805 | 38,1 | 12,7 | 6,35 | 0 |
| Alajuela | Orotina | Orotina | 20901 | 4,61 | 23,07 | 204,89 | 0,92 |
| Alajuela | Orotina | Mastate | 20902 | 8,62 | 12,93 | 8,62 | 0 |

| | | | | | | | |
|----------|------------|----------------|-------|-------|-------|--------|-------|
| Alajuela | Orotina | Hacienda Vieja | 20903 | 7,89 | 15,77 | 118,3 | 0 |
| Alajuela | Orotina | Coyolar | 20904 | 6,27 | 36,38 | 324,93 | 10,04 |
| Alajuela | Orotina | Ceiba | 20905 | 0 | 11,18 | 96,91 | 3,73 |
| Alajuela | San Carlos | Quesada | 21001 | 18,67 | 20,82 | 7,51 | 0 |
| Alajuela | San Carlos | Florencia | 21002 | 23,75 | 24,81 | 5,28 | 0 |
| Alajuela | San Carlos | Buenavista | 21003 | 0 | 0 | 0 | 0 |
| Alajuela | San Carlos | Aguas Zarcas | 21004 | 30,87 | 19,48 | 2,21 | 0 |
| Alajuela | San Carlos | Venecia | 21005 | 15,92 | 19,1 | 3,18 | 0 |
| Alajuela | San Carlos | Pital | 21006 | 24,1 | 15,44 | 7,15 | 0 |
| Alajuela | San Carlos | Fortuna | 21007 | 41,2 | 34,74 | 5,96 | 0 |
| Alajuela | San Carlos | Tigra | 21008 | 17,15 | 30,63 | 1,23 | 0 |
| Alajuela | San Carlos | Palmera | 21009 | 22,06 | 20,84 | 1,23 | 0 |
| Alajuela | San Carlos | Venado | 21010 | 4,53 | 27,2 | 0 | 0 |
| Alajuela | San Carlos | Cutris | 21011 | 33,26 | 26,48 | 6,16 | 3,7 |
| Alajuela | San Carlos | Monterrey | 21012 | 24,91 | 11,32 | 2,26 | 0 |
| Alajuela | San Carlos | Pocosol | 21013 | 31,14 | 31,64 | 6,43 | 0,49 |
| Alajuela | Zarcero | Zarcero | 21101 | 24,87 | 15,83 | 6,78 | 0 |
| Alajuela | Zarcero | Laguna | 21102 | 4,82 | 0 | 0 | 0 |
| Alajuela | Zarcero | Tapezco | 21103 | 0 | 12,35 | 6,18 | 0 |
| Alajuela | Zarcero | Guadalupe | 21104 | 20,55 | 13,7 | 0 | 0 |
| Alajuela | Zarcero | Palmira | 21105 | 28,47 | 0 | 0 | 0 |
| Alajuela | Zarcero | Zapote | 21106 | 10,31 | 0 | 0 | 0 |
| Alajuela | Zarcero | Brisas | 21107 | 7,7 | 0 | 0 | 0 |
| Alajuela | Sarchí | Sarchí Norte | 21201 | 8,28 | 41,4 | 7,1 | 0 |
| Alajuela | Sarchí | Sarchí Sur | 21202 | 5,99 | 31,42 | 1,5 | 0 |
| Alajuela | Sarchí | Toro Amarillo | 21203 | 0 | 26,11 | 0 | 0 |
| Alajuela | Sarchí | San Pedro | 21204 | 2,19 | 15,32 | 0 | 0 |
| Alajuela | Sarchí | Rodriguez | 21205 | 0 | 20,68 | 0 | 0 |
| Alajuela | Upala | Upala | 21301 | 29,26 | 51,63 | 13,77 | 1,72 |
| Alajuela | Upala | Aguas Claras | 21302 | 19,09 | 24,29 | 6,94 | 0 |
| Alajuela | Upala | San José | 21303 | 34,71 | 59,35 | 4,48 | 0 |
| Alajuela | Upala | Bijagua | 21304 | 5,53 | 9,21 | 3,68 | 0 |
| Alajuela | Upala | Delicias | 21305 | 14,32 | 30,43 | 39,38 | 0 |
| Alajuela | Upala | Dos Ríos | 21306 | 21,91 | 12,17 | 4,87 | 0 |

| | | | | | | | |
|----------|------------|-----------------------|-------|-------|-------|-------|-------|
| Alajuela | Upala | Yolillal | 21307 | 16,58 | 11,84 | 2,37 | 0 |
| Alajuela | Upala | Canalete | 21308 | 13,01 | 22,3 | 5,58 | 0 |
| Alajuela | Los Chiles | Los Chiles | 21401 | 31,82 | 43,58 | 9,15 | 2,18 |
| Alajuela | Los Chiles | Cano Negro | 21402 | 50,4 | 46,2 | 12,6 | 0 |
| Alajuela | Los Chiles | El Amparo | 21403 | 18,92 | 34,05 | 1,26 | 2,52 |
| Alajuela | Los Chiles | San Jorge | 21404 | 5,85 | 23,41 | 0 | 0 |
| Alajuela | Guatuso | San Rafael | 21501 | 30,85 | 35,67 | 13,5 | 0 |
| Alajuela | Guatuso | Buenavista | 21502 | 4,93 | 9,87 | 0 | 4,93 |
| Alajuela | Guatuso | Cote | 21503 | 9,09 | 0 | 9,09 | 0 |
| Alajuela | Guatuso | Katira | 21504 | 39,19 | 22,61 | 7,54 | 0 |
| Cartago | Cartago | Oriental | 30101 | 6,55 | 15,55 | 15,55 | 26,18 |
| Cartago | Cartago | Occidental | 30102 | 12,39 | 32,41 | 17,16 | 30,51 |
| Cartago | Cartago | Carmen | 30103 | 8,68 | 20,43 | 6,13 | 7,66 |
| Cartago | Cartago | San Nicolas | 30104 | 11,19 | 21,06 | 3,62 | 12,17 |
| Cartago | Cartago | San Francisco | 30105 | 7,58 | 21,11 | 7,04 | 18,94 |
| Cartago | Cartago | Guadalupe | 30106 | 4,18 | 11,94 | 2,39 | 16,71 |
| Cartago | Cartago | Corralillo | 30107 | 6,56 | 13,95 | 0 | 0 |
| Cartago | Cartago | Tierra Blanca | 30108 | 3,31 | 3,31 | 1,66 | 1,66 |
| Cartago | Cartago | Dulce Nombre | 30109 | 4,94 | 9,06 | 4,94 | 4,12 |
| Cartago | Cartago | Llano Grande | 30110 | 1,91 | 3,83 | 0 | 5,74 |
| Cartago | Cartago | Quebradilla | 30111 | 6,53 | 19,6 | 1,63 | 4,9 |
| Cartago | Paraíso | Paraíso | 30201 | 7,39 | 16,17 | 3,7 | 16,64 |
| Cartago | Paraíso | Santiago | 30202 | 9,11 | 21,25 | 0 | 15,18 |
| Cartago | Paraíso | Orosi | 30203 | 7,75 | 9,69 | 2,91 | 11,62 |
| Cartago | Paraíso | Cachi | 30204 | 13,31 | 6,65 | 0 | 23,29 |
| Cartago | Paraíso | Llanos De Santa Lucia | 30205 | 17,5 | 34,51 | 5 | 24,5 |
| Cartago | La Unión | Tres Ríos | 30301 | 4,33 | 16,22 | 8,65 | 21,63 |
| Cartago | La Unión | San Diego | 30302 | 6,19 | 12,78 | 1,55 | 5,42 |
| Cartago | La Unión | San Juan | 30303 | 1,88 | 4,38 | 1,25 | 0 |
| Cartago | La Unión | San Rafael | 30304 | 6,64 | 9,05 | 0 | 3,62 |
| Cartago | La Unión | Concepción | 30305 | 9,17 | 8,15 | 5,1 | 12,74 |
| Cartago | La Unión | Dulce Nombre | 30306 | 5,26 | 10,52 | 1,05 | 23,14 |
| Cartago | La Unión | San Ramon | 30307 | 0 | 0 | 2,18 | 2,18 |

| | | | | | | | |
|---------|-----------|-----------------|-------|-------|-------|-------|-------|
| Cartago | La Unión | Rio Azul | 30308 | 5,25 | 11,16 | 5,25 | 8,53 |
| Cartago | Jiménez | Juan Vinas | 30401 | 16,93 | 14,11 | 7,06 | 18,35 |
| Cartago | Jiménez | Tucurrique | 30402 | 14,19 | 23,06 | 8,87 | 14,19 |
| Cartago | Jiménez | Pejibaye | 30403 | 16,36 | 27,26 | 2,73 | 13,63 |
| Cartago | Turrialba | Turrialba | 30501 | 7,07 | 15,63 | 4,84 | 23,44 |
| Cartago | Turrialba | La Suiza | 30502 | 15,19 | 18,99 | 1,27 | 8,86 |
| Cartago | Turrialba | Peralta | 30503 | 0 | 0 | 0 | 0 |
| Cartago | Turrialba | Santa Cruz | 30504 | 2,61 | 10,45 | 2,61 | 2,61 |
| Cartago | Turrialba | Santa Teresita | 30505 | 7,37 | 7,37 | 1,84 | 3,69 |
| Cartago | Turrialba | Pavones | 30506 | 6,49 | 12,99 | 12,99 | 19,48 |
| Cartago | Turrialba | Tuis | 30507 | 3,42 | 10,25 | 0 | 3,42 |
| Cartago | Turrialba | Tayutic | 30508 | 40,39 | 44,43 | 0 | 12,12 |
| Cartago | Turrialba | Santa Rosa | 30509 | 6,95 | 1,74 | 1,74 | 0 |
| Cartago | Turrialba | Tres Equis | 30510 | 15,25 | 30,5 | 5,08 | 15,25 |
| Cartago | Turrialba | La Isabel | 30511 | 12,58 | 37,75 | 7,87 | 40,9 |
| Cartago | Turrialba | El Chirripó | 30512 | 0 | 0 | 0 | 0 |
| Cartago | Alvarado | Pacayas | 30601 | 3,32 | 8,29 | 4,98 | 14,93 |
| Cartago | Alvarado | Cervantes | 30602 | 7,14 | 5,71 | 1,43 | 24,27 |
| Cartago | Alvarado | Capellades | 30603 | 3,64 | 7,28 | 0 | 18,21 |
| Cartago | Oreamuno | San Rafael | 30701 | 8,16 | 18,35 | 5,44 | 11,21 |
| Cartago | Oreamuno | Cot | 30702 | 5,17 | 26,72 | 0,86 | 12,93 |
| Cartago | Oreamuno | Potrero Cerrado | 30703 | 7,28 | 3,64 | 3,64 | 0 |
| Cartago | Oreamuno | Cipreses | 30704 | 4,65 | 4,65 | 2,32 | 0 |
| Cartago | Oreamuno | Santa Rosa | 30705 | 0 | 13,05 | 0 | 6,53 |
| Cartago | El Guarco | Tejar | 30801 | 12,11 | 20,18 | 6,24 | 17,61 |
| Cartago | El Guarco | San Isidro | 30802 | 11,84 | 13,53 | 3,38 | 32,98 |
| Cartago | El Guarco | Tobosi | 30803 | 8,73 | 24,96 | 3,74 | 24,96 |
| Cartago | El Guarco | Patio De Agua | 30804 | 0 | 21,55 | 0 | 0 |
| Heredia | Heredia | Heredia | 40101 | 4,25 | 25,5 | 13,28 | 5,31 |
| Heredia | Heredia | Mercedes | 40102 | 0,32 | 10,38 | 0 | 0,65 |
| Heredia | Heredia | San Francisco | 40103 | 3,73 | 29,71 | 9,09 | 0 |
| Heredia | Heredia | Ulloa | 40104 | 0,82 | 12,08 | 1,92 | 0 |
| Heredia | Heredia | Vara Blanca | 40105 | 0 | 0 | 0 | 0 |

| | | | | | | | |
|---------|---------------|------------------------|-------|------|-------|------|------|
| Heredia | Barva | Barva | 40201 | 0 | 27,4 | 27,4 | 0 |
| Heredia | Barva | San Pedro | 40202 | 1,62 | 10,51 | 0,81 | 0 |
| Heredia | Barva | San Pablo | 40203 | 0,96 | 8,67 | 2,89 | 0 |
| Heredia | Barva | San Roque | 40204 | 0 | 3,55 | 0 | 0 |
| Heredia | Barva | Santa Lucia | 40205 | 0 | 11,48 | 2,3 | 1,15 |
| Heredia | Barva | San José De La Montana | 40206 | 0 | 15,46 | 8,44 | 1,41 |
| Heredia | Santo Domingo | Santo Domingo | 40301 | 2 | 49,93 | 3,99 | 0 |
| Heredia | Santo Domingo | San Vicente | 40302 | 0 | 12,2 | 0 | 0 |
| Heredia | Santo Domingo | San Miguel | 40303 | 0 | 23,4 | 3,69 | 0 |
| Heredia | Santo Domingo | Paracito | 40304 | 0 | 3,46 | 0 | 3,46 |
| Heredia | Santo Domingo | Santo Tomas | 40305 | 1,24 | 21,07 | 1,24 | 0 |
| Heredia | Santo Domingo | Santa Rosa | 40306 | 2,12 | 8,47 | 4,24 | 0 |
| Heredia | Santo Domingo | Tures | 40307 | 0 | 19,7 | 0 | 0 |
| Heredia | Santo Domingo | Para | 40308 | 2,35 | 11,73 | 2,35 | 0 |
| Heredia | Santa Barbara | Santa Barbara | 40401 | 0 | 15,54 | 7,77 | 0 |
| Heredia | Santa Barbara | San Pedro | 40402 | 0 | 12,47 | 1,39 | 0 |
| Heredia | Santa Barbara | San Juan | 40403 | 0 | 17,82 | 3,14 | 0 |
| Heredia | Santa Barbara | Jesus | 40404 | 0 | 13,96 | 0,82 | 0 |
| Heredia | Santa Barbara | Santo Domingo | 40405 | 0 | 18,43 | 0 | 0 |

| | | | | | | | |
|------------|---------------|---------------------|-------|-------|-------|-------|------|
| Heredia | Santa Barbara | Purabá | 40406 | 0 | 13,86 | 0 | 0 |
| Heredia | San Rafael | San Rafael | 40501 | 0 | 25,81 | 10,14 | 1,84 |
| Heredia | San Rafael | San Josecito | 40502 | 2,04 | 17,71 | 0 | 0,68 |
| Heredia | San Rafael | Santiago | 40503 | 5,55 | 9,25 | 0 | 0 |
| Heredia | San Rafael | Angeles | 40504 | 1,5 | 13,51 | 0,75 | 0 |
| Heredia | San Rafael | Concepción | 40505 | 1,23 | 9,87 | 0 | 0 |
| Heredia | San Isidro | San Isidro | 40601 | 1,56 | 32,67 | 7,78 | 0 |
| Heredia | San Isidro | San José | 40602 | 0 | 18,7 | 2,2 | 0 |
| Heredia | San Isidro | Concepción | 40603 | 0 | 3,14 | 0 | 0 |
| Heredia | San Isidro | San Francisco | 40604 | 0 | 3,74 | 0 | 0 |
| Heredia | Belén | San Antonio | 40701 | 0,86 | 10,26 | 0 | 0 |
| Heredia | Belén | La Ribera | 40702 | 2,53 | 31,57 | 2,53 | 0 |
| Heredia | Belén | Asunción | 40703 | 0 | 10,53 | 1,32 | 0 |
| Heredia | Flores | San Joaquín | 40801 | 0 | 16,7 | 8,35 | 0 |
| Heredia | Flores | Barrantes | 40802 | 0 | 3,66 | 1,83 | 1,83 |
| Heredia | Flores | Llorente | 40803 | 0 | 7,47 | 3,32 | 0 |
| Heredia | San Pablo | San Pablo | 40901 | 0,93 | 14,83 | 0,46 | 0 |
| Heredia | San Pablo | Rincón De Sabanilla | 40902 | 0 | 7,83 | 0,98 | 0 |
| Heredia | Sarapiquí | Puerto Viejo | 41001 | 22,18 | 12,29 | 4,5 | 0,6 |
| Heredia | Sarapiquí | La Virgen | 41002 | 24,25 | 10,97 | 0,58 | 0 |
| Heredia | Sarapiquí | Horquetas | 41003 | 25,41 | 9,79 | 1,85 | 0,79 |
| Heredia | Sarapiquí | Llanuras Del Gaspar | 41004 | 23,02 | 4,6 | 18,42 | 4,6 |
| Heredia | Sarapiquí | Cureña | 41005 | 11,86 | 5,93 | 0 | 0 |
| Guanacaste | Liberia | Liberia | 50101 | 25,13 | 49,68 | 13 | 5,2 |
| Guanacaste | Liberia | Canas Dulces | 50102 | 26,25 | 26,25 | 2,39 | 0 |
| Guanacaste | Liberia | Mayorga | 50103 | 9,58 | 43,1 | 14,37 | 0 |
| Guanacaste | Liberia | Nacascolo | 50104 | 30,77 | 55,38 | 0 | 0 |
| Guanacaste | Liberia | Curubandé | 50105 | 14,96 | 5,98 | 2,99 | 0 |
| Guanacaste | Nicoya | Nicoya | 50201 | 33,04 | 63,17 | 7,62 | 2,54 |
| Guanacaste | Nicoya | Mansión | 50202 | 36,4 | 64,14 | 0 | 1,73 |
| Guanacaste | Nicoya | San Antonio | 50203 | 30,56 | 41,68 | 4,17 | 0 |

| | | | | | | | |
|------------|------------|----------------------|-------|-------|-------|-------|--------|
| Guanacaste | Nicoya | Quebrada Honda | 50204 | 23,17 | 42,49 | 0 | 0 |
| Guanacaste | Nicoya | Samara | 50205 | 37,41 | 62,36 | 14,55 | 6,24 |
| Guanacaste | Nicoya | Nosara | 50206 | 58,32 | 64,95 | 18,56 | 2,65 |
| Guanacaste | Nicoya | Belén De Nosarita | 50207 | 15,88 | 15,88 | 3,18 | 0 |
| Guanacaste | Santa Cruz | Santa Cruz | 50301 | 32,76 | 52,63 | 9,06 | 1,74 |
| Guanacaste | Santa Cruz | Bolsón | 50302 | 17,8 | 44,5 | 0 | 8,9 |
| Guanacaste | Santa Cruz | Veintisiete De Abril | 50303 | 22,71 | 23,75 | 2,06 | 0 |
| Guanacaste | Santa Cruz | Tempate | 50304 | 47,87 | 29,92 | 8,98 | 4,49 |
| Guanacaste | Santa Cruz | Cartagena | 50305 | 29,91 | 39,26 | 0 | 0 |
| Guanacaste | Santa Cruz | Cuajiniquil | 50306 | 14,2 | 14,2 | 0 | 3,55 |
| Guanacaste | Santa Cruz | Diriá | 50307 | 27,33 | 27,33 | 3,9 | 1,95 |
| Guanacaste | Santa Cruz | Cabo Velas | 50308 | 28,67 | 41,91 | 8,82 | 4,41 |
| Guanacaste | Santa Cruz | Tamarindo | 50309 | 77,36 | 52,37 | 8,33 | 3,57 |
| Guanacaste | Bagaces | Bagaces | 50401 | 19,35 | 30,49 | 11,14 | 2,93 |
| Guanacaste | Bagaces | Fortuna | 50402 | 12,7 | 19,05 | 3,17 | 9,52 |
| Guanacaste | Bagaces | Mogote | 50403 | 12,1 | 21,78 | 0 | 0 |
| Guanacaste | Bagaces | Rio Naranjo | 50404 | 8,26 | 24,77 | 0 | 0 |
| Guanacaste | Carrillo | Filadelfia | 50501 | 20,84 | 10,97 | 7,68 | 2,19 |
| Guanacaste | Carrillo | Palmira | 50502 | 6,92 | 29,08 | 6,92 | 1,38 |
| Guanacaste | Carrillo | Sardinal | 50503 | 27,32 | 33,08 | 2,88 | 3,36 |
| Guanacaste | Carrillo | Belén | 50504 | 19,5 | 21,13 | 1,63 | 4,88 |
| Guanacaste | Canas | Canas | 50601 | 17,3 | 36,81 | 8,1 | 1,1 |
| Guanacaste | Canas | Palmira | 50602 | 21,69 | 21,69 | 0 | 0 |
| Guanacaste | Canas | San Miguel | 50603 | 4,76 | 4,76 | 0 | 0 |
| Guanacaste | Canas | Bebedero | 50604 | 19,06 | 34,31 | 3,81 | 0 |
| Guanacaste | Canas | Porozal | 50605 | 12,44 | 12,44 | 0 | 0 |
| Guanacaste | Abangares | Juntas | 50701 | 34,12 | 41,7 | 7,58 | 0,95 |
| Guanacaste | Abangares | Sierra | 50702 | 24,36 | 3,48 | 0 | 0 |
| Guanacaste | Abangares | San Juan | 50703 | 47,77 | 15,92 | 15,92 | 116,77 |
| Guanacaste | Abangares | Colorado | 50704 | 21,04 | 55,47 | 3,83 | 0 |
| Guanacaste | Tilarán | Tilarán | 50801 | 25,12 | 24,08 | 3,14 | 2,09 |

| | | | | | | | |
|------------|------------|-----------------|-------|-------|-------|-------|-------|
| Guanacaste | Tilarán | Quebrada Grande | 50802 | 3,18 | 0 | 0 | 0 |
| Guanacaste | Tilarán | Tronadora | 50803 | 9,77 | 34,2 | 0 | 0 |
| Guanacaste | Tilarán | Santa Rosa | 50804 | 4,51 | 0 | 0 | 0 |
| Guanacaste | Tilarán | Líbano | 50805 | 10,45 | 0 | 0 | 0 |
| Guanacaste | Tilarán | Tierras Morenas | 50806 | 0 | 0 | 12,82 | 0 |
| Guanacaste | Tilarán | Arenal | 50807 | 29,28 | 0 | 0 | 3,66 |
| Guanacaste | Nandayure | Carmona | 50901 | 3,69 | 22,16 | 3,69 | 7,39 |
| Guanacaste | Nandayure | Santa Rita | 50902 | 20,17 | 80,7 | 33,62 | 13,45 |
| Guanacaste | Nandayure | Zapotal | 50903 | 23,79 | 23,79 | 7,93 | 0 |
| Guanacaste | Nandayure | San Pablo | 50904 | 46,32 | 63,16 | 0 | 8,42 |
| Guanacaste | Nandayure | Porvenir | 50905 | 0 | 0 | 0 | 0 |
| Guanacaste | Nandayure | Bejuco | 50906 | 27,22 | 45,37 | 6,05 | 0 |
| Guanacaste | La Cruz | La Cruz | 51001 | 24,87 | 27,07 | 5,85 | 1,46 |
| Guanacaste | La Cruz | Santa Cecilia | 51002 | 18,95 | 13,69 | 3,16 | 0 |
| Guanacaste | La Cruz | Garita | 51003 | 21,69 | 36,15 | 0 | 0 |
| Guanacaste | La Cruz | Santa Elena | 51004 | 19,28 | 54,63 | 9,64 | 0 |
| Guanacaste | Hojancha | Hojancha | 51101 | 18,86 | 33,53 | 4,19 | 0 |
| Guanacaste | Hojancha | Monte Romo | 51102 | 13,83 | 0 | 13,83 | 0 |
| Guanacaste | Hojancha | Puerto Carrillo | 51103 | 20,88 | 20,88 | 5,22 | 0 |
| Guanacaste | Hojancha | Huacas | 51104 | 13,14 | 39,42 | 0 | 0 |
| Puntarenas | Puntarenas | Puntarenas | 60101 | 16,28 | 23,94 | 30,65 | 21,07 |
| Puntarenas | Puntarenas | Pitahaya | 60102 | 7,06 | 0 | 7,06 | 0 |
| Puntarenas | Puntarenas | Chomes | 60103 | 19,14 | 13,25 | 22,08 | 1,47 |
| Puntarenas | Puntarenas | Lepanto | 60104 | 18,04 | 21,84 | 2,85 | 0,95 |
| Puntarenas | Puntarenas | Paquera | 60105 | 18,62 | 20,95 | 2,33 | 1,16 |
| Puntarenas | Puntarenas | Manzanillo | 60106 | 42,38 | 22,61 | 5,65 | 0 |
| Puntarenas | Puntarenas | Guacimal | 60107 | 0 | 0 | 0 | 0 |
| Puntarenas | Puntarenas | Barranca | 60108 | 16,69 | 24,3 | 7,61 | 2,21 |
| Puntarenas | Puntarenas | Cóbano | 60111 | 20,11 | 10,06 | 8,05 | 7,04 |
| Puntarenas | Puntarenas | Chacarita | 60112 | 22,39 | 28,78 | 16,91 | 5,03 |
| Puntarenas | Puntarenas | Chira | 60113 | 28,67 | 28,67 | 0 | 0 |
| Puntarenas | Puntarenas | Acapulco | 60114 | 0 | 12,59 | 0 | 0 |

| | | | | | | | |
|------------|---------------|-----------------|-------|-------|--------|-------|-------|
| Puntarenas | Puntarenas | El Roble | 60115 | 14,64 | 20,13 | 14,64 | 1,83 |
| Puntarenas | Puntarenas | Arancibia | 60116 | 0 | 0 | 0 | 0 |
| Puntarenas | Esparza | Espíritu Santo | 60201 | 7,06 | 12,36 | 7,06 | 2,21 |
| Puntarenas | Esparza | San Juan Grande | 60202 | 10,85 | 18,45 | 3,26 | 0 |
| Puntarenas | Esparza | Macacona | 60203 | 8,84 | 14,14 | 3,54 | 5,3 |
| Puntarenas | Esparza | San Rafael | 60204 | 0 | 0 | 0 | 0 |
| Puntarenas | Esparza | San Jerónimo | 60205 | 10,47 | 10,47 | 0 | 0 |
| Puntarenas | Buenos Aires | Buenos Aires | 60301 | 21,36 | 33,65 | 3,88 | 0,65 |
| Puntarenas | Buenos Aires | Volcán | 60302 | 35,84 | 60,66 | 16,54 | 2,76 |
| Puntarenas | Buenos Aires | Potrero Grande | 60303 | 52,28 | 58,43 | 0 | 0 |
| Puntarenas | Buenos Aires | Boruca | 60304 | 9,11 | 60,75 | 3,04 | 0 |
| Puntarenas | Buenos Aires | Pilas | 60305 | 11,49 | 0 | 0 | 0 |
| Puntarenas | Buenos Aires | Colinas | 60306 | 7,28 | 7,28 | 0 | 0 |
| Puntarenas | Buenos Aires | Changuena | 60307 | 3,41 | 6,82 | 0 | 0 |
| Puntarenas | Buenos Aires | Biolley | 60308 | 11,69 | 46,75 | 0 | 0 |
| Puntarenas | Buenos Aires | Brunka | 60309 | 15,84 | 25,34 | 3,17 | 0 |
| Puntarenas | Montes De Oro | Miramar | 60401 | 25,14 | 20,77 | 4,37 | 5,47 |
| Puntarenas | Montes De Oro | Unión | 60402 | 0 | 0 | 0 | 0 |
| Puntarenas | Montes De Oro | San Isidro | 60403 | 9,64 | 9,64 | 31,32 | 16,86 |
| Puntarenas | Osa | Cortes | 60501 | 41,35 | 67,05 | 5,59 | 0 |
| Puntarenas | Osa | Palmar | 60502 | 30,92 | 46,38 | 8,25 | 0 |
| Puntarenas | Osa | Sierpe | 60503 | 5,44 | 0 | 0 | 0 |
| Puntarenas | Osa | Bahía Ballena | 60504 | 70,84 | 104,85 | 17 | 14,17 |
| Puntarenas | Osa | Piedras Blancas | 60505 | 19,74 | 30,71 | 6,58 | 0 |
| Puntarenas | Osa | Drake | 60506 | 59,52 | 59,52 | 8,5 | 0 |
| Puntarenas | Quepos | Quepos | 60601 | 17,77 | 14,74 | 10,58 | 5,29 |
| Puntarenas | Quepos | Savegre | 60602 | 16,71 | 7,16 | 0 | 0 |
| Puntarenas | Quepos | Naranjito | 60603 | 11,66 | 9,33 | 9,33 | 0 |

| | | | | | | | |
|------------|----------------|-------------------|-------|-------|-------|-------|------|
| Puntarenas | Golfito | Golfito | 60701 | 48,85 | 48 | 2,53 | 0 |
| Puntarenas | Golfito | Guaycará | 60703 | 57,65 | 60,46 | 16,87 | 3,52 |
| Puntarenas | Golfito | Pavón | 60704 | 31,71 | 30,44 | 5,07 | 0 |
| Puntarenas | Coto Brus | San Vito | 60801 | 35,53 | 26,49 | 2,41 | 0 |
| Puntarenas | Coto Brus | Sabalito | 60802 | 27,99 | 28,75 | 1,51 | 0,76 |
| Puntarenas | Coto Brus | Agua Buena | 60803 | 41,15 | 34,05 | 2,84 | 0 |
| Puntarenas | Coto Brus | Limoncito | 60804 | 50,53 | 14,44 | 0 | 0 |
| Puntarenas | Coto Brus | Pittier | 60805 | 21,71 | 6,2 | 0 | 0 |
| Puntarenas | Parrita | Parrita | 60901 | 34,04 | 21,16 | 10,12 | 5,52 |
| Puntarenas | Corredores | Corredor | 61001 | 44,19 | 49,16 | 5,46 | 2,48 |
| Puntarenas | Corredores | La Cuesta | 61002 | 18,25 | 34,68 | 1,83 | 0 |
| Puntarenas | Corredores | Canoas | 61003 | 44,48 | 37,78 | 7,92 | 2,44 |
| Puntarenas | Corredores | Laurel | 61004 | 48,07 | 51,27 | 4,01 | 0 |
| Puntarenas | Garabito | Jaco | 61101 | 29,69 | 13,82 | 19,45 | 5,12 |
| Puntarenas | Garabito | Tárcoles | 61102 | 19,54 | 20,63 | 9,77 | 0 |
| Puntarenas | Monte Verde | Monte Verde | 61201 | 21,88 | 21,88 | 0 | 0 |
| Puntarenas | Puerto Jiménez | Puerto Jiménez | 61301 | 32,69 | 43,83 | 6,69 | 1,49 |
| Limón | Limón | Limón | 70101 | 17,77 | 20,6 | 18,6 | 6,48 |
| Limón | Limón | Valle La Estrella | 70102 | 8,48 | 12,73 | 2,83 | 1,41 |
| Limón | Limón | Río Blanco | 70103 | 6,66 | 14,27 | 7,61 | 0,95 |
| Limón | Limón | Matama | 70104 | 17,44 | 25,58 | 12,79 | 0 |
| Limón | Pococí | Guápiles | 70201 | 23,75 | 12,24 | 8,32 | 2,45 |
| Limón | Pococí | Jiménez | 70202 | 41,84 | 8,97 | 7,47 | 0 |
| Limón | Pococí | Rita | 70203 | 29,12 | 16,07 | 8,37 | 0 |
| Limón | Pococí | Roxana | 70204 | 19,72 | 8,66 | 7,7 | 0 |
| Limón | Pococí | Cariari | 70205 | 35,52 | 16,54 | 5,35 | 0,97 |
| Limón | Pococí | Colorado | 70206 | 34,94 | 15,53 | 3,88 | 0 |
| Limón | Pococí | La Colonia | 70207 | 27,12 | 18,98 | 4,07 | 2,71 |
| Limón | Siquirres | Siquirres | 70301 | 30,58 | 19,33 | 12,98 | 0,87 |
| Limón | Siquirres | Pacuarito | 70302 | 2,72 | 6,36 | 3,63 | 0 |
| Limón | Siquirres | Florida | 70303 | 7,43 | 11,15 | 0 | 0 |

| | | | | | | | |
|-------|-----------|-------------|-------|-------|-------|------|-------|
| Limón | Siquirres | Germania | 70304 | 22,44 | 16,03 | 0 | 0 |
| Limón | Siquirres | Cairo | 70305 | 24,36 | 12,82 | 14,1 | 0 |
| Limón | Siquirres | Alegría | 70306 | 5,64 | 9,87 | 0 | 1,41 |
| Limón | Talamanca | Bratsi | 70401 | 28,05 | 41,63 | 2,71 | 4,52 |
| Limón | Talamanca | Sixaola | 70402 | 17,47 | 18,3 | 7,49 | 6,65 |
| Limón | Talamanca | Cahuita | 70403 | 23,82 | 25,92 | 9,81 | 11,91 |
| Limón | Talamanca | Telire | 70404 | 25,37 | 36,4 | 2,21 | 0 |
| Limón | Matina | Matina | 70501 | 20,02 | 20,02 | 9,53 | 1,91 |
| Limón | Matina | Batan | 70502 | 18,32 | 14,09 | 9,86 | 2,35 |
| Limón | Matina | Carrandi | 70503 | 9,64 | 15,67 | 4,82 | 0 |
| Limón | Guácimo | Guácimo | 70601 | 25,41 | 13,26 | 4,42 | 0 |
| Limón | Guácimo | Mercedes | 70602 | 4,16 | 0 | 8,32 | 0 |
| Limón | Guácimo | Pocora | 70603 | 33,26 | 12,62 | 4,59 | 0 |
| Limón | Guácimo | Rio Jiménez | 70604 | 18,05 | 4,92 | 0,82 | 0,82 |
| Limón | Guácimo | Duacará | 70605 | 22,59 | 14,27 | 2,38 | 1,19 |



observatorio.mjp.go.cr

observatorio@mj.go.cr

Registro Nacional, Zapote, Módulo 9

